

**«УТВЕРЖДЁН»**

постановлением администрации города Тулы

от «\_\_\_» \_\_\_\_\_ 20\_\_ № \_\_\_\_\_

**Российская Федерация  
Муниципальное образование город Тула**

**ПРОЕКТ МЕЖЕВАНИЯ ЧАСТИ  
ТЕРРИТОРИИ КВАРТАЛА**

**в котором расположен объект незавершенного  
строительства по адресу:**

**Тульская область, г.Тула, Центральный район,  
пос.Скуратовский, пос.Южный**

(обосновывающая часть)

**НАИМЕНОВАНИЕ ПРОЕКТИРОВЩИКА:**

**Общество с ограниченной ответственностью  
«Тульский городской центр градостроительства и  
землеустройства»**

Директор



**В.В.Зайвый**

**Общество с ограниченной ответственностью  
«Тульский городской центр градостроительства и землеустройства»**

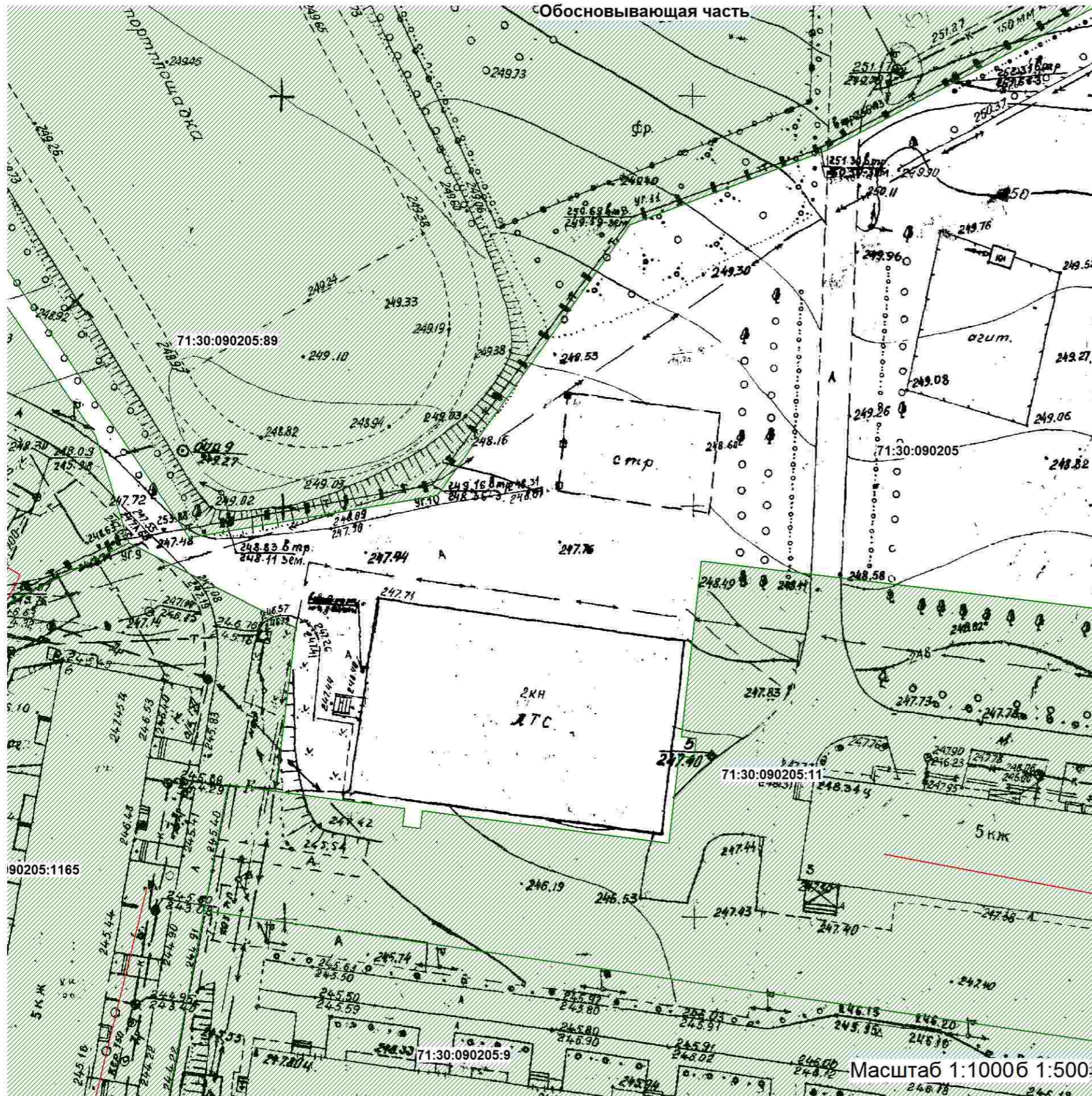
---

## **СОСТАВ ПРОЕКТА МЕЖЕВАНИЯ ТЕРРИТОРИИ**




	<b>Наименование частей проекта межевания территории</b>	<b>Лист</b>	<b>Листов</b>
1	Чертеж	3	1

Проект межевания части территории квартала,  
в котором расположен объект незавершенного строительства по адресу:  
Тульская область, г.Тула, Центральный район, пос.Скуратовский, пос.Южный

Ситуационная схема



Условные обозначения

-  границы образуемого земельного участка
-  границы земельных участков, сведения о которых имеются в ЕГРН
-  границы ОКСов, сведения о которых имеются в ЕГРН

общество с ограниченной ответственностью  
"Тульский городской центр градостроительства и землеустройства"  
 Директор \_\_\_\_\_ " \_\_\_\_\_ 20\_\_ г.  
 Кад. инженер \_\_\_\_\_ " \_\_\_\_\_ 20\_\_ г.



Итого  
пронумеровано \_\_\_\_\_  
прошнуровано и скреплено печатью \_\_\_\_\_  
\_\_\_\_\_ листов  
Исполнитель \_\_\_\_\_  
« \_\_\_\_\_ » \_\_\_\_\_ 20 \_\_\_\_\_ г.

